



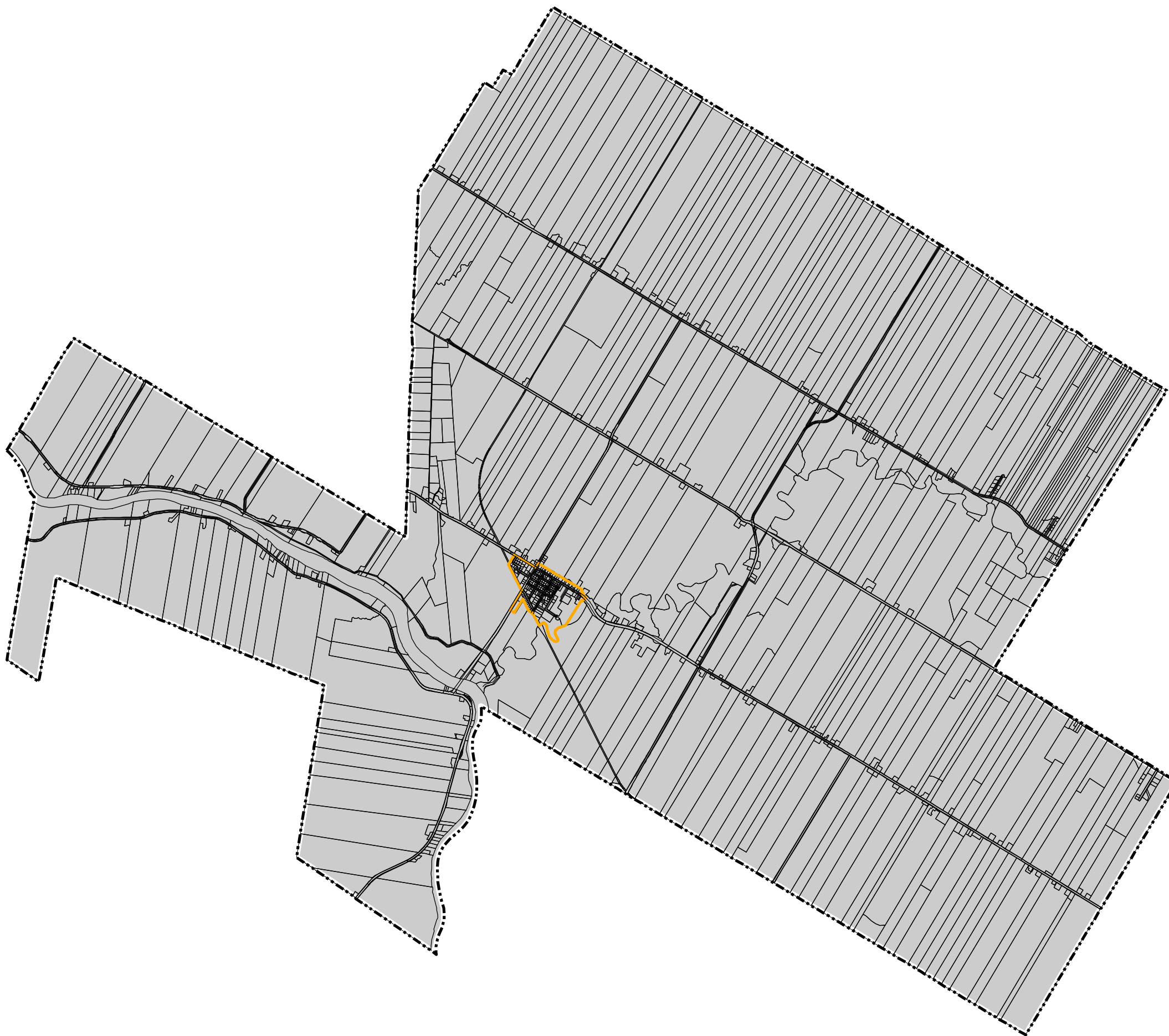


# Municipalité de Saint-Hugues

## Règlement de zonage Numéro 269-06

### Annexe D Les territoires incompatibles avec l'activité minière

-  Territoire incompatible à l'activité minière
-  Périmètre urbain
-  Cadastre
-  Limite municipale



Règlement de modification no.:	Date d'entrée en vigueur	Date de la mise à jour

Échelle: 1:50 000  
0 200 400 600 800 mètres

Réalisé par:  
Alain Delorme, urbaniste

Cartographie par:  
Matteo Giusti, géomaticien  
MRC des Maskoutains

Date: Juin 2019

Approuvé par:  
Alain Delorme, urbaniste

Projection Mercator Transverse Modifiée  
Fuseau 8  
NAD 83

Sources:  
BDTQ, 1:20 000, Ministère des Ressources naturelles, Gouvernement du Québec, (2000).  
Réseau routier: Adresses Québec 2019  
Périmètre d'urbanisation: MRC des Maskoutains 17-472