











Municipalité de Saint-Hugues

Plan d'urbanisme

Grandes affectations du sol Feuillet (2/2)

-  Usine d'épuration des eaux usées
-  Territoire d'intérêt patrimonial (noyau villageois)
-  Cadastre
-  Périmètre d'urbanisation
-  Zone de glissement de terrain (Rissman 2013)
-  Agricole
-  Industrielle
-  Mixte, commerciale et résidentielle
-  Publique et institution
-  Résidentielle

zones potentiellement exposées aux glissements de terrain

(mettre à jour)

Règlement de modification no.:	Date d'entrée en vigueur	Date de la mise à jour

Échelle: 1:3 500
0 15 30 45 60 mètres

Réalisé par: Alain Delorme, urbaniste
Cartographie par: Matteo Giusti, géomaticien
MRC des Maskoutains

Approuvé par: Alain Delorme, urbaniste

mars 2020

Projection Mercator Transverse Modifiée
Fuseau 8
NAD 83

Sources:
BDTQ, 1:20 000, Ministère des Ressources naturelles, Gouvernement du Québec, (2000).
Réseau routier: Adresses Québec 2017
Périmètre d'urbanisation: MRC des Maskoutains 10-208

