






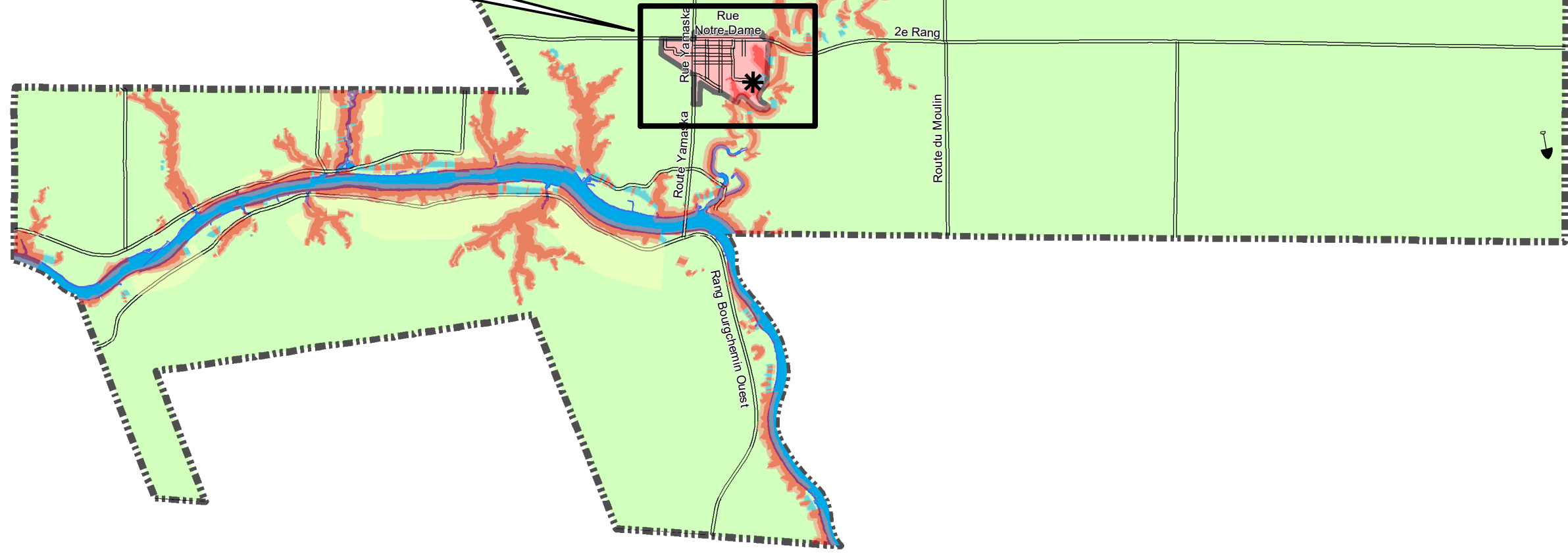


- Zone à risque glissement terrain**
-  Zone composée de sols à prédominance argileuse, avec ou sans érosion, susceptible d'être affectée par des glissements de terrain d'origine naturelle ou anthropique
  -  Zone composée de sols à prédominance argileuse, avec ou sans érosion, susceptible d'être affectée par des glissements de terrain d'origine naturelle ou anthropique
  -  Zone composée de sols à prédominance argileuse, sans érosion importante, sensible aux interventions d'origine anthropique
  -  Zone composée de sols à prédominance argileuse, sans érosion importante, sensible aux interventions d'origine anthropique
  -  Zone composée de sols à prédominance argileuse, sans érosion importante, sensible aux interventions d'origine anthropique, pouvant être affectée par un glissement de terrain de grande étendue
  -  Zone composée de sols à prédominance argileuse, située généralement au sommet des talus, pouvant être affectée par un glissement de terrain de grande étendue











VOIR  
FEUILLET 2/2




**Municipalité de  
Saint-Hugues**

**Plan d'urbanisme**

**Grandes affectations  
du sol  
Feuillet (1/2)**

-  Agricole
-  Périmètre d'urbanisation
-  Route
-  Limite cadastrale
-  Zone de crue 20 ans
-  Zone de crue 100 ans
-  Limite municipale
-  Étang d'épuration
-  Ancien site d'enfouissement
-  carrière inactive

Règlement de modification no.:	Date d'entrée en vigueur	Date de la mise à jour

Échelle: 1:45 000 	Réalisé par: Alain Delorme, urbaniste Cartographie par: Matteo Giusti, géomaticien MRC des Maskoutains
Date: Juin 2019	Approuvé par: Alain Delorme, urbaniste

Projection Mercator Transverse Modifiée  
Fuseau 8  
NAD 83

**Sources:**  
BDTQ, 1:20 000, Ministère des Ressources naturelles, Gouvernement du Québec, (2000).  
Réseau routier: Adresses Québec 2017  
Périmètre d'urbanisation: MRC des Maskoutains 10-298